

ELGOIBARKO HIRIA ANTOLATZEKO PLAN OROKORRA
(Aurrerapen proposamena)

PLAN GENERAL DE ORDENACION URBANA DE ELGOIBAR
(Propuesta de avance)



ELGOIBARKO UDALA
AYTO. DE ELGOIBAR




ELGOIBARKO HIRIA ANTOLATZEKO PLAN OROKORRA
(Aurrerapen proposamena)
PLAN GENERAL DE ORDENACION URBANA DE ELGOIBAR
(Propuesta de avance)



ELGOIBARKO UDALA
AYTO. DE ELGOIBAR

ELGOIBARKO HIRIA ANTOLATZEKO PLAN OROKORRA
(Aurrerapen proposamena)
PLAN GENERAL DE ORDENACION URBANA DE ELGOIBAR
(Propuesta de avance)



ELGOIBARKO UDALA
AYTO. DE ELGOIBAR

EUSKAL HERRI
EZ DAGO
BAI S I

1

ELGOIBARKO HIRIA ANTOLATZEKO PLAN OROKORRA (Aurrerapen)
PLAN GENERAL DE ORDENACION URBANA DE ELGOIBAR (Avance)

HAPU-PGOU
Onartze-prozedura
Procedimiento de aprobacion

Zein da HAPU?
Zein da PGOU?
Prozedura hori...
10

2

ELGOIBARKO HIRIA ANTOLATZEKO PLAN OROKORRA (Aurrerapen)
PLAN GENERAL DE ORDENACION URBANA DE ELGOIBAR (Avance)

Diagnostikoa
Injuria Fidele Abantokia
Maldia Fidele Abantokia

Elkarrizketa
10

3

ELGOIBARKO HIRIA ANTOLATZEKO PLAN OROKORRA (Aurrerapen)
PLAN GENERAL DE ORDENACION URBANA DE ELGOIBAR (Avance)

Diagnostikoa
Injuria Fidele Abantokia
Maldia Fidele Abantokia

10



ELGOIBARKO HIRIA ANTOLATZEKO PLAN OROKORRA
(Aurrerapen proposamena)

PLAN GENERAL DE ORDENACION URBANA DE ELGOIBAR
(Propuesta de avance)



ELGOIBARKO UDALA
AYTO. DE ELGOIBAR



HAPO-PGOU

Onartze-prozedura



Diagnostik



HAPO-PGOU



Onartze-prozedura Procedimiento de aprobación

Zer da HAPO bat?

Hirigintzako araudiaren arabera, Hiri Antolamendurako Plan Orokor bat udal lurraldearen oinarriko antolaketa-tresna orokorra da, eta horren bitartez, lurzoria sailkatu, lurzoru-mota bakoitzari aplikatu dakioken erregimena ezarri, eta udalerriko ekipamendusistemaren oinarriko elementuak zehazten dira.



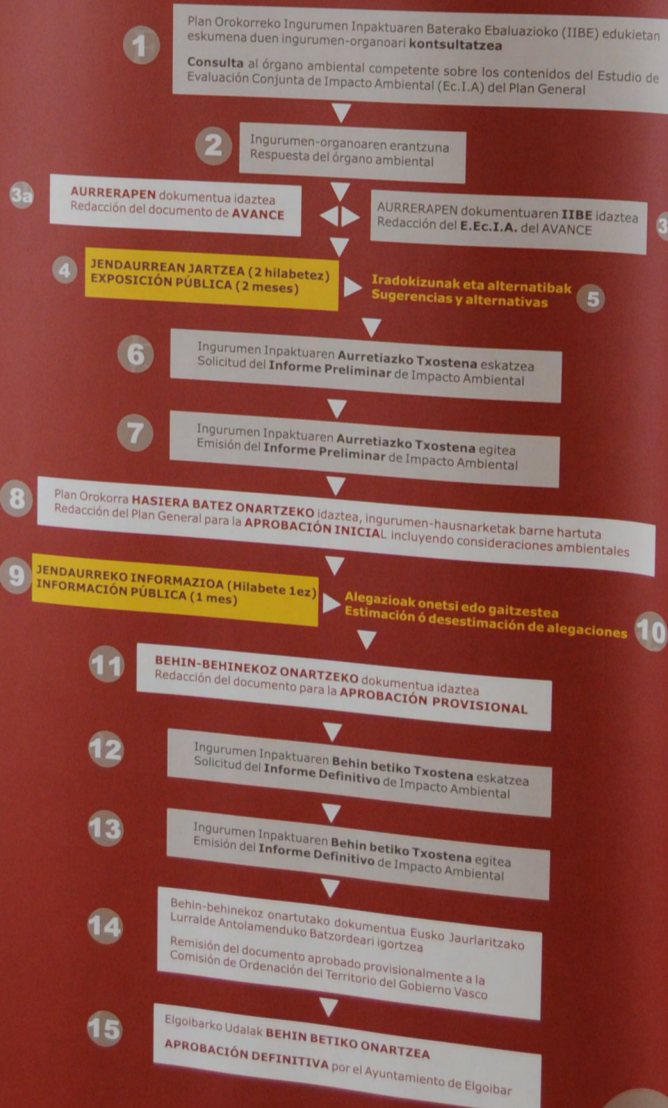
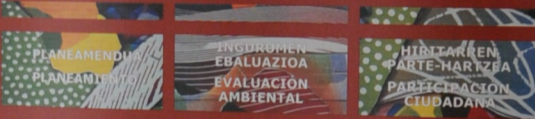
¿Qué es un PGOU?

Un Plan General de Ordenación Urbana, según la normativa urbanística es el instrumento básico de ordenación integral del territorio municipal, a través del cual se clasifica el suelo, se determina el régimen aplicable a cada clase de suelo, y se definen los elementos fundamentales del sistema de equipamientos del municipio.

ELGOIBARKO HIRIA ANTOLATZEKO PLAN OROKORRA (Aurrerapena)
PLAN GENERAL DE ORDENACIÓN URBANA DE ELGOIBAR (Avance)

1

Prozedura-faseak / Fases del procedimiento



Izaskun Larzabal

Injelan, S.L.





Diagnostikoa

Ingurune Fisiko Abiotikoa Medio Físico Abiótico



ELGOIBARKO HIRIA ANTOLATZEKO PLAN OROKORRA (Aurrerapena)
PLAN GENERAL DE ORDENACIÓN URBANA DE ELGOIBAR (Avance)

2

Kokapena

Elgoibarko udalerria, antzina Villamayor de Marquina, Gipuzkoako lurralde Historikoko mendebaldeko erdialdean kokatuta dago, Debarreneko eskualdearen erdialdean. Honako hauek ditu mugakide udalerriaren lurraldeak: iparraldean, Mendaro; hegoaldean, Bergara eta Soralue; ekialdean, Azkoitia; eta mendebaldean, Eibar eta Etxebarria, Bizkaian azken hau.


El término municipal de Elgoibar, antigua Villamayor de Marquina, se ubica en la mitad occidental del Territorio Histórico de Gipuzkoa, en el centro de la comarca del bajo Deba. Los límites del territorio municipal son: al norte con Mendaro; al sur con Bergara y Soralue; al este con Azkoitia y al oeste con Eibar y Etxebarria, ya en Bizkaia.



Geologia

Geologikoki, Elgoibar izaera ezberdineko litologia sedimentarioen gainean kokatuta dago; litologia horiek hauspeatze kimikoen ondoriozko metaketa karbonatuetz, zein bereziki terrigenoak diren formazioez eta material "flyschoiden" segidaz osatuta daude, tarteka, arroka bolkaniko eta bolkanoklastikoez teilakaturak.

Geológicamente Elgoibar se asienta sobre litologías sedimentarias de naturaleza variada, que abarcan desde los depósitos carbonatados de precipitación química, a las formaciones eminentemente terrígenas, y a la sucesión de materiales "flyschoides"; imbricados, de manera esporádica, con la aparición de cuerpos de rocas volcánicas y volcanoclasticas.



Hidrologia



Deba unitate hidrologikoaren gainazaleko arroaren eremuak 554,29 Km²-ko hedadura du. Horren ibilguak egoitza-gune nagusiaren garapeneraren euskarri izan da, hiri-morfologia bereziki luzanga osatuz.

Urruzuno erreka, San Lorenzo erreka eta San Migel erreka dira udalerriko erreka eta erreasto nagusiak.

El área de la cuenca superficial de la unidad hidroológica del Deba tiene una extensión de 554,29 Km². Su cauce, ha servido de apoyo para el desarrollo del principal núcleo residencial, originando una morfología urbana especialmente alargada.

Las principales regatas y arroyos del municipio son las siguientes: Regata de Urruzuno, Regata de San Lorenzo, y Regata de San Miguel.

Edafologia

Edafologiaren ikuspegitik, Elgoibar A, Bv, CD profileko Cambisol motako lurzoruetan kokatuta dago. Formazio hauek eratzen dituzten materialak ekarpen detritiko ezberdinen nahastea dira, eta oro har, gutxi higatuak eta kareharritxoak. Lurralde-hedaburari dagokionez, hein txikiago batean, Luvisolak, Akrisolak eta Fluvisolak azaltzen dira.

Desde el punto de vista edáfico Elgoibar se ubica sobre suelos del tipo Cambisol, de perfil A,Bv,C. Los materiales que constituyen estas formaciones son una mezcla de diversos aportes detriticos, generalmente poco rodados y de naturaleza caliza. En menor medida en cuanto a su extensión territorial, aparecen Luvisoles, Acrisoles y Fluvisoles.

Klimatologia

Elgoibarko klima ozeaniko epela da, eta honako ezaugarri hauek ditu: tenperatura epelak, hezetasun erlatibo handia, oso hodeitsua eta urte osoan zehar erregularitasun ez banatutako euri ugari. Udazken eta neguan egiten du euri gehien, urtaro lehorrik gabe, eta horiek dira bere izaera MESOTERMIKOA bereizten dutenak. Batezbesteko hezetasun erlatiboa handi samarra da, eta urtean zehar oso gutxi aldatzen da. Euri asko egiten du, urtean 1.500 mm baino gehiago.

Elgoibar presenta un clima de tipo templado oceánico, caracterizado por temperaturas suaves, humedad relativa elevada, nubosidad frecuente y lluvias abundantes repartidas de forma regular durante todo el año. Su carácter MESOTERMICO, se caracteriza por un máximo de lluvias en otoño-invierno, sin estación seca. La humedad relativa media es bastante elevada, si bien presenta una escasa variabilidad a lo largo del año. Las precipitaciones son abundantes, superando los 1.500 mm anuales.



Izaskun Larzabal

Injelan, s.l.l.





Diagnostikoa

Ingurune Fisiko Biotikoa

Medio Físico Biótico



ELGOIBARKO HIRIA ANTOLATZEKO PLAN OROKORRA (Aurrerapena)
 PLAN GENERAL DE ORDENACIÓN URBANA DE ELGOIBAR (Avance)

3

Litekeen landaredia

Eremuko klima-sailkapenaren arabera, Elgoibar estal muinotarrean kokatuta dago; honetan litezkeen landareal honako hauek dira: haritzia-baso misto atlantikoa eta harizti azidofiloa; pagadi azidofiloa, Karakate eta Kalamua aldeetan; eta halizadi kantauriarra, Debaren ibarrean.

Según la caracterización climatológica de la zona, Elgoibar sesitua en el piso colino, donde la vegetación potencial es el robledal-bosque mixto atlántico y el robledal acidófilo; el hayedo acidófilo, en la zona de Karakate así como en la zona de Kalamua, y la aliseda cantábrica en la vega del Deba.



Egungo landarediari dagokionez, ondorengo flora-komunitateen arabera banatuta dago lurraldea sektoreka: Harizti eutrofo-hostozabalen baso misto, pagadi azidofilo eta artadi azidofiloen serie klimazikoak. Harizti azidofiloen serie paraklimazikoak edo klimaziko "urriak". Galeria-basoko urbazterreko serie edafoklimazikoak. Arantzadi edo sasitza, txilardi-otadi-garo atlantiko edo "otalur atlantikoaren" serie azpiseriala. Segar- edo belardi-larreak, labore atlantikoak, eta landatutako soro eta iraultako lurretako landaredi nitrofiloa. Azkenik, baso-ekoizpen izaerako baso-sail edo landatzeak dira nabarmenak, eta bereziki, espezie konifero ezberdinenak. Azken hauek hartzen duten azalera hostozabalena baino hiru aldiz handiagoa da, gutxi gorabehera.



Vegetation Type	Color
Robledal eutrofo-bosque mixto	Green
Robledal acidófilo	Yellow
Hayedo acidófilo	Orange
Paraklimazikoak	Light Green
Klimaziko "urriak"	Light Yellow
Galeria-basoko urbazterreko serie	Light Orange
Arantzadi edo sasitza	Light Green
Txilardi-otadi-garo atlantiko	Light Yellow
Otalur atlantikoaren serie	Light Orange
Segar- edo belardi-larreak	Light Green
Labore atlantikoak	Light Yellow
Landatutako soro eta iraultako lurretako landaredi nitrofiloa	Light Orange
Azkenik, baso-ekoizpen izaerako baso-sail edo landatzeak	Light Green
Espezie konifero ezberdinenak	Light Yellow

Egungo landaredia



En cuanto a la vegetación actual se sectoriza el territorio en las siguientes comunidades florísticas: Series climáticas de Robledal eutrofo-bosque mixto de frondosas, hayedo acidófilo y encinar cantábrico. Series paraclimáticas o climáticas "pobres" de robledal acidófilo. Series edafoclimáticas riparias de bosque galería. Series subsiberiales de espinar o zarzal de brezal-argomal-helechal atlántico o "landa atlántica". Prados de siega o diente, cultivos atlánticos, y vegetación nitrófila de campos cultivados y tierras removidas. Por último, son destacables los cultivos y las plantaciones forestales de carácter productor fundamentalmente de diferentes especies de coníferas, que ocupan aproximadamente una superficie tres veces mayor que la de frondosas.



Babestutako fauna-espezieak

Honako hauek daude Elgoibarren: Ur-ipurtsata, muxar grisa, basakotua, lepahoria, Eskulapioren sugea, europarra eta berde-horia, Schralber muskerra, belatza, kuliska txikia, okil txikia, lepiztulla, antzandobia, erroia, azorea, gabirala, zata arrunta, ur-zozoa, belatz handia, harkaitz-zozo gorria, belatxinga mokohoria; eta baratze-saguzarra, baso-saguzarra, Geoffroy saguzarra, gau-saguzar txikia, Iparraldeko belarrihandia, hegoaldeko belarrihandia eta ferra-saguzarra.

En Elgoibar son: Visón europeo, lirón gris, gato montés, marta, culebra de esculapio, europea y verdiamarilla, lagarto verdinegro, alcotán, andariós chico, piko menor, torcecuello, alcaudón común, cuervo, azor, gavián, chotacabras gris, mirlo acuático, halcón peregrino, roquero rojo, chova piquigulada; y los murciélagos hortelano, de cueva, de oreja partida, noctúlo pequeño, orejudo septentrional, orejudo meridional y de herradura.

Habitat komunitarioak



Habitat Type	Color
Habitat 1	Green
Habitat 2	Yellow
Habitat 3	Orange
Habitat 4	Light Green
Habitat 5	Light Yellow
Habitat 6	Light Orange
Habitat 7	Light Green
Habitat 8	Light Yellow
Habitat 9	Light Orange
Habitat 10	Light Green

Elgoibarko udalerrian Babestutako Naturaguneri ez egon arren, garrantzi berezia du LAAetan "Karakate-Irukurutza-Agerre Buru" izenez azaltzen den interes naturalistiko eremuak, bai eta habitat naturalak eta fauna eta flora basatia kontserbatzeari buruzko Erkidegaren 43/92 Zuzentarauaren babespean izendatutako eta NATURA 2000 Sarean barne hartutako habitatek ere. Interes Komunitarioko habitaten banaketa naturala oso txikia da edo lurralde komunitarioan nabarmen murriztu dira. Interes berezikoak dira, halaber, ur-ipurtsatzen, kobazuloko saguzararen eta sai ipurtatsaren babespeko habitatek ere.

Si bien en el término municipal de Elgoibar no se localiza ningún Espacio Natural Protegido, es de especial importancia el área de interés naturalístico denominada en las DOT como "Karakate-Irukurutza-Agerre Buru" así como los hábitats declarados al amparo de la Directiva Comunitaria 43/92, relativa a la conservación de los hábitats naturales y de la fauna y flora silvestres, integrados en la Red NATURA 2000. Los hábitats de Interés Comunitario son espacios cuya distribución natural es muy reducida o ha disminuido considerablemente en el territorio comunitario. También son de interés especial los hábitats protegidos del visón europeo, murciélago de cueva y alimoche común.

Izaskun Larzabal

Injelan, S.L.

ARABU





Diagnostikoa



Natura eta Kultura Ondarea Patrimonio Natural y Cultural

ELGOIBARKO HIRIA ANTOLATZEKO PLAN OROKORRA (Aurrerapena)
PLAN GENERAL DE ORDENACIÓN URBANA DE ELGOIBAR (Avance)

4

Ondare Geologikoa

Gipuzkoako Foru Aldundiak eta Eusko Jaurlaritzak Interes Geologikoko hainbat puntu (IGP) inbentariatu dituzte, eta horien bitartez katalogatutako hiru enklabe azaltzen dira Elgoibarren: Silla, Orrosungo Meategia eta A-8 autopistaren tarte bat, intereseko ibilbide gisa barne hartzen dena.

La Diputación Foral de Gipuzkoa y el Gobierno Vasco han inventariado un conjunto de Puntos de Interés Geológico (PIG), que presentan en Elgoibar tres enclaves catalogados: El Sill, la Mina de Orrosun, y un corte de la autopista A-8, incluido como recorrido de interés.



Paisaia

Udalerriaren paisaiak ballabide gisa aprobetxatzeko moduko aukera handiak ditu. Horretan, argi eta garbi bereizten dira baso-landatzeen paisaiak ibai inguruan, nekazaritza-paisaiak, zeintzuetan belardiak eta labore atlantikoak nagusitzen diren, baso-landatzeen nekazaritza-mosaikoa, baso-mosaikoa ibai inguruan, sasitza-mosaikoa ibai inguruan, eta industria- eta hiri-paisaia eremu antropogenikoan.

El paisaje municipal cuenta con un gran potencial para ser aprovechado como recurso. En él se diferencian, de forma nítida, paisajes de plantaciones forestales en dominio fluvial, paisajes agrarios con dominio de prados y cultivos atlánticos, mosaico agrario con plantaciones forestales, mosaico forestal en dominio fluvial, mosaico de matorral en dominio fluvial, y paisaje industrial y urbano en dominio antropogénico.



Ondare Historikoa



Euskal Kultura Ondarearen 1990ko uztailaren 3ko 7/1990 Legearen arabera, Elgoibarren, honako hauek dira Izendatutako Monumentu Multzoak: Elgoibarko hirigune historikoa, Udaletxea, Altzolako Dorretxea, Altzolako Lonja Etxea, Zabalako Dorretxea, Karkizano Etxea, San Lorenzo Ermita eta Olasoko Hilerriko Portada.

Según la Ley 7/1990, de 3 de Julio de 1.990, de Patrimonio Cultural Vasco, son Conjuntos Monumentales Declarados en Elgoibar: el casco histórico de Elgoibar, la Casa Consistorial, la Torre de Alzola, la Casa Lonja de Alzola, la Torre de Zabalá, la Casa Carquizano, la Ermita de San Lorenzo y la Portada del Cementerio de Olaso.

Ondare Arkeologikoa

Udalerriko ondare arkeologikoaren inguruan bi estazio megalitiko nabarmendu behar dira: Elosua-Pizentziakoak, Aizkoin, Gizaburua, Abxolin Txiki eta Otaburu tumuluez, eta Abxolin eta Arribiribilleta triku-harriez osatua; eta Kalamuako estazio megalitikoak, zeinetan Kanpaizuloko tumulus nabarmentzen den.

Como patrimonio arqueológico municipal es destacable la existencia de dos estaciones megalíticas: La de Elosua-Pizentzia con los tumulos de Aizkoin, Gizaburua, Abxolin Txiki y Otaburu, y los megalitas de Kalamua y Arribiribilleta; y la estación megalítica de Kalamua, donde destaca el túmulo de Kanpaizulo.

Babesteko proposatutako ondasunak

Ondare elementuak proposatuta daude, gaur egun, babesteko monumentu edo monumentu multzo izan daitezkeen: San Bartolome Elizak, Foruen Plaza, Foruen Etxeak, Larrañaga hotelak, Altzolako Balmuetxea, Gontaga eta Amuzkatagui Baserria (San Mixel), Pizentzia eta Nafarroa Plazako bi Iturri, Apraxiko Baserria eta Ermita, Alzola Zubio, Apraxiko Baserria Etxea, Aurreneko Jauregia, San Pedro Ermita, Zelai Jauregia eta Udaletxeko Frontaldea.

En la actualidad se ha propuesto la protección como monumento o como conjunto monumental a los siguientes elementos: Iglesia de San Bartolomé, Plaza de los Fueros, Fuente, Caserío Larrañaga, Caserío Añón (San Miquel), Fuente en la Plaza Foruén y en la Plaza Alzola, Casa San Bartolomé, Palacio Apraxio, Puente Ermita de San Pedro, Palacio Zelaiá y el Frontón del Ayuntamiento.



Logos of Larzabal, Injelan, and other organizations. Includes a legend for the map and contact information.



Diagnostikoa



Ingurune Sozioekonomikoa Medio Socioeconómico

ELGOIBARKO HIRIA ANTOLATZEKO PLAN OROKORRA (Aurrerapena)
PLAN GENERAL DE ORDENACIÓN URBANA DE ELGOIBAR (Avance)

5

Demografia

2008. urtean 11.051 biztanle izanik, Elgoibarko udalerria bitarteko tamainako euskal udalerrien artean barne hartuta dago, hots, 10.000tik 20.000 arteko biztanlekoetan. XX. mendeko lehenengo erdian indarrez hazi ondoren, 1970etik aurrera nabarmen egin zuen behera udalerri honetako biztanle-kopuruak, eta azken urteotan pixka bat suspertu da.

Con sus 11.051 hab. en 2008, el municipio de Elgoibar se engloba dentro de los municipios vascos de tamaño intermedio, 10.000 a 20.000 hab. Después de un fuerte crecimiento en la primera mitad del s.XX, a partir de 1970 inicia un marcado decrecimiento, levemente recuperado en los últimos años.



Biztanleen adinen egiturak zahartutako tipologia adierazten du, baina beheko geruzetan gazteagotzearen aldeko libekeen joera adierazten duten balioak azaltzen dira. Biztanleen jatorriari dagokionez, nabarmena da biztanle etorkinen pisu txikia. Biztanle gehienek ikasketa-maila bigarren mailakoa da, industria-udalerrietan gertatu ohi den bezala.

La estructura de edades de la población, muestra una tipología envejecida, si bien los estratos inferiores presentan valores que indican un potencial inicio de rejuvenecimiento. En cuanto al origen de la población es significativo el escaso peso de la población inmigrante. El nivel de instrucción es mayoritariamente de segundo grado, característico de municipios industriales.



Ekoizpen-sistema



Espazioaren ikuspegitik, Elgoibar bi sektoretan espezializatuta egoteagatik bereizten da: batetik, eta lurraldean nagusi izanik, basogintza-eta abeltzaintza-jardueren lotutako lehen sektorea dago, eta bestetik, metalurgia eta eraldaketako sektoreari lotutako jarduerak.

Banaketa hau bi lurralde-eremu bereizidunetan islatzen da, batetik ibarren eremuetan dago, zainzaintza eremuei nagusien sareari lotuta, industria-lurzorua eta Elgoibarko gureko zerbitzuak kokatuta daudenean; bestetik, horrekin zeharka dauden haranak, nekazaritza-ustiapenak hartzen dituztenak, eta lur-eremu aldatasunetan, eta beraz, heizteko zailenetan, berri, base-erabilerakoak.



Desde el punto de vista espacial, el municipio de Elgoibar se caracteriza por una especialización en dos sectores, por una parte, y destacado territorialmente, se encuentra el sector primario ligado a las actividades forestales y ganaderas, y por otra, las actividades industriales ligadas al sector metalúrgico y de transformación.

Esta división se refleja en dos ámbitos territoriales diferenciados, por un lado el valle central donde, vinculados a la red de carreteras principales, se han localizado los suelos industriales y los servicios del núcleo de Elgoibar, y por otro las zonas de los valles transversales a ésta, donde se han localizado las explotaciones agrícolas, y en los terrenos con mayor pendiente, y por lo tanto menor accesibilidad, los usos forestales.

Industria-sektoreak nortasuna ematen dio udalerriari eta metalen eraldaketa eta fabrikatzearen industria (makina-erreminta) ugaritan oinarrituta dago.


Handikako merkataritza-jardueren barnean, industrien arteko handiak merkataritza (ehun-zuntza, errikuntza-materialak, mekanizazioko makinak, bulegoko materialak, etab.) gailentzen da gainerako jardueren aurrean.

Biztanleria aktiboa, jardueren adarren arabera, industriaren eta zerbitzu-sektorearen artean banatuta dago. Lehenengoak, biztanle aktibo guztien %50,9 hartzen du, eta bigarrena, aldez, %42,0.

El sector industrial, que da identidad al municipio, se basa en la fuerte presencia de las industrias transformadoras de metales y en las manufactureras (maquina-herramienta).

Dentro de las actividades comerciales mayoristas destaca claramente el comercio al por mayor interindustrial (fibras textiles, materiales de construcción, maquinaria agrícola, maquinaria textil, material de oficina, etc.) frente al resto de actividades.

La población activa, según las ramas de actividad, se reparte entre la industria 50,9% del total, y el sector servicios que ocupa cerca del 42,0% de la población activa.





Diagnostikoa



Hiri Sistema eta Etxebizitza Sistema urbano y vivienda

ELGOIBARKO HIRIA ANTOLATZEKO PLAN OROKORRA (Aurrerapena)
PLAN GENERAL DE ORDENACIÓN URBANA DE ELGOIBAR (Avance)

6

Lurralde Egitura

Elgoibarko hirigunea Herriaren Erdiguneaz eta inguruko auzo edo egoitza- eta industria-garapenez osatuta dago; A-8 autopistaren, N-634 errepidearen eta trenbide eta Deba ibaiaren artean dago, azken hauek Deba Bailararen ia ibilbide osoa egiten dutela.

El núcleo urbano de Elgoibar está compuesto por el Casco Urbano y una serie de barrios o desarrollos residenciales e industriales que lo bordean y se sitúan entre la autopista A-8, la carretera N-634, el tren y el río Deba, acompañándolos en prácticamente todo su trayecto por el Valle del Deba.



Elgoibarko hirigune historikoa bi kale nagusitan zehar garatzen da, Erdi Aroko lotizazio-mehelin tipikoen arteko etxebizitzak dituztela. Hirigunearen ondoan, eta trenbide eta A-8 errepidearekiko mugan, Arregi Torre auzoa dago. Hego-ekialderantz Jarraltuta, San Roke auzoa eta Mintxetako kirol-instalazioak. Hirigunetik ipar-ekialderantz, berriz, Maala eta Urruzuno eremuak daude.



Deba ibaiaren ezkerrean, hirigunearen parean, Urasandi eta Aitzkorri egoitza-garapenak daude.

Azkenik, Deba ibaiaren urbazerrean, eta Mendaroko udalerriarekiko mugatik gertu, Aitzolako auzoa dago.

Udalerrian, halaber, badira hainbat landagune ere, hala nola: San Antolin, San Migel, San Pedro eta San Lorenzo.

Estructura urbana



El casco histórico de Elgoibar se desarrolla a lo largo de dos calles principales con viviendas entre medianeras de lotización típicamente medieval. Junto al casco urbano, y limitado por el tren y la autopista A-8 se encuentra el barrio de Arregi Torre. Siguiendo hacia el sureste, el barrio de San Roke y las instalaciones deportivas de Mintxeta. Desde el casco urbano hacia el noreste, se ubican las áreas de Maala y Urruzuno.

En la margen izquierda del río Deba, frente al casco urbano se sitúan los desarrollos residenciales de Urasandi y Aitzkorri.

Por último, el barrio de Alzola, a orillas del río Deba, cerca del límite con el término municipal de Mendara.

El municipio cuenta también con varios núcleos rurales: San Antolin, San Miguel, San Pedro y San Lorenzo.



Etxebizitza

Debarreneko Lurralde Plan Partzialaren arabera, Elgoibarko etxebizitza-parkea, batez beste, 22 etx./urte hazi zen 1986-1996ko hamarkadan, eta hurrengo zazpi urteetan bikoiztu egin zen (43 etx./urte). Etxebizitzaren batezbesteko okupazio-tasa, berriz, etengabe murriztu da, 3,09 bizt./okupatutako etxe-ra heldu arte.

Según el Plan Territorial Parcial del Bajo Deba, Elgoibar presentaba en la década entre 1986-1996 un ritmo de crecimiento del parque de vivienda en torno a 22 viv/año, que se duplicó en los siguientes siete años (43 viv/año). La tasa de ocupación media por vivienda viene experimentando un continuo descenso, situándose en 3,09 hab. / viv. ocupada.

Etxebizitza gehienak 3 eta 10 unitatetan elkartuta daude, ondoren 11 eta 20 etxebizitza bitarteko egoitza-erakinetan eta, jarraian, 21 eta 40 etxebizitza bitartekoetan. Familia bakarreko edo familia biko etxebizitzak guztizkoaren %15 baino ez dira.

Egoitza-parkearen batezbesteko antzintasuna 33,8 urtekoa da eta batezbesteko azalera, berriz, 88,20 m² ingurukoa.

La mayor parte de viviendas se encuentran agrupadas en bloques de 3 a 10 unidades, seguidas por edificios residenciales de 11 a 20 viviendas y posteriormente los de 21 a 40 viviendas. Las viviendas unifamiliares o bifamiliares suponen apenas un 15% del total.

El parque residencial tiene una antigüedad media de 33,8 años, y la superficie media se sitúa en torno a los 88,20 m².



Izaskun Larzabal

Injelan, S.L.

EDIFICACION INDUSTRIAL INGENIERIA CIVIL URBANISMO

ARAUDI



Diagnostikoa

Herritarren Parte-hartzea Participación Ciudadana



ELGOIBARKO HIRIA ANTOLATZEKO PLAN OROKORRA (Aurrerapena)
PLAN GENERAL DE ORDENACIÓN URBANA DE ELGOIBAR (Avance)

7

Kontzeptua

Hiritarrek beren lurraldeko gobernuaren erabaki-prozesuetan esku hartzeari daitzen zaio honela. Herritarren Parte-hartzea funtsezkoa da gobernatzaileen kontrolaren alde egiteko, hiritarren lehentasunak helarazteko, gatazkak arintzeko eta akordioak bultzatzeko.

Se denomina así a la integración de la ciudadanía en el proceso de adopción de decisiones del gobierno de su territorio. La Participación Ciudadana resulta fundamental para favorecer el control de los gobernantes, transmitir mejor las preferencias de los ciudadanos, suavizar los conflictos y favorecer los acuerdos.



Hiritarren parte-hartzeko mekanismoen ezarpena HAPOn dokumentuan bertan onartzen da, aurrekarien kapituluan, hain zuzen, non honako behar hau onartzen den: "hiritarrek parte hartzeko prozesua irekitzea, Legeek ezarritako bidetatik haratago joanda, Elgoibartarren kezak, beharrak eta ardurak geureganatuko dizkiguten ondorioen inguruan benetan eztabaidatzeko. Parte-hartze horren helburu bakarra udalerriak, iraunkortasunaren irizpideen arabera, aurrera egitea izango da, guztiel ingizate eta bizi-kalitate hobea bideratuz. Bizi-kalitate hobea hiri-ingurunea eta bere ingurune naturala hobetuz eta hiritarrek eskatzen dituzten zerbitzuen funtzionamendu egokiaren bitartez lortuko da".



Plana Integratzea



La asunción para la implementación de mecanismos de participación ciudadana se asume en el documento de PGOU en el propio capítulo de antecedentes, donde se textualmente se reconoce la necesidad de "abrir un proceso de participación ciudadana en el que mas allá de los cauces establecidos por las Leyes se propicie un verdadero debate cuyas conclusiones nos acerquen a las preocupaciones, necesidades e inquietudes de los vecinos de Elgoibar cuyo único interés sea que el municipio prospere con criterios de sostenibilidad, municipio prospere con criterios de bienestar y una propiciando para todos un mayor bienestar y una mejor calidad de vida, manifestada en la mejora del medio urbano, de su entorno natural, y de un correcto funcionamiento de los servicios que la ciudadanía demanda".



Prozesua

Egunera arte, hainbat informazio-bilera eta partehartzeko bi taller garatu dira, Elgoibarko udalerriari dagozkion alderdi ezberdinen indarguneak aztertu eta hobekuntza-eremuak azterte aldera.

2008ko maiatzaren 6an egin zen lehenengo saioan, Elgoibarko ingurune naturala eta ingurumen-balabideak eta gizarte- eta ekonomia-ingurunea aztertu ziren.

Hiritarrek parte hartzeko 2008ko maiatzaren 13ko bigarren tallerrean, ordea, udalerriaren hiri-errealitatea aztertu zen.



Hiritarren proposamenak aztertu ondoren, HAPOn idatzi duen taldeak aurrerapen-dokumentuan jaso ditu intzi horiek.

Se han desarrollado, hasta la fecha, varias reuniones informativas y dos talleres participativos, con objeto de analizar las fortalezas y áreas de mejora de los diferentes aspectos concernientes al municipio de Elgoibar.

En una primera sesión, celebrada el 6 de mayo de 2008, se analizaron: El medio natural y los recursos ambientales de Elgoibar, el medio socioeconómico.

El segundo taller de participación ciudadana tuvo lugar el día 13 de mayo del 2008 se analizó la realidad urbana del municipio.

Una vez analizadas las propuestas ciudadanas el equipo redactor del PGOU ha recogido dichas apreciaciones en el documento de avance.





Ahuleziak



Diagnostiko teknikoa eta hautemandakoa Diagnóstico técnico y percibido

Azterketa teknikoaren eta hiritarren partehartzekeko prozesuaren ondoren, planeamenduak zuzendu behar dituzten lurralde-erako arazoak antzeman eta zehaztu dira. Arazo horiek kapituluak antolatuta dira, hots: Ingurune Fisikoa; Biztanleria; Ekoizpen Sistema; Azpiegiturak; Ekipamenduak, Hirigintza, lurzorua eta etxebizitza; Ondare historiko eta artistikoa.



Tras el análisis técnico y el proceso de participación ciudadana se han detectado e identificado los problemas territoriales que el planeamiento habrá de corregir. Los distintos problemas se han ordenado en los capítulos: Medio Físico; Población; Sistema Productivo; Infraestructuras; Equipamientos, Urbanismo, suelo y vivienda; Patrimonio histórico-artístico.

Zerrenda zehatza egin nahi ez bada ere, jarraian arazo adierazgarrietako batzuk azaltzen dira:

Sin ánimo de establecer una relación exhaustiva, algunos de los problemas mas significativos son los que se exponen a continuación:

Prozesuak eta arrisku geofisikoak
Barne hartzen dituzten eremuak
Áreas con procesos y riesgos geofísicos



Gainazaleko eta lurrazpiko uren kutsadura
Contaminación de aguas superficiales y subterráneas



Espesie autoktonoko basoak
galtzea eta ekosistemak
suntsitzea



Paisaia naturalen eraldaketa
Alteración de paisajes naturales



Biztanleen
zaharkitzea
Envejecimiento de
la población

Deforestación de especies
autóctonas y destrucción de
ecosistemas



Industria-sektorerako
erabiltzeko moduko lurzorua
Falta de suelo disponible
para el sector industrial



Trafiko arazoak CN-634
errepidean eta azpiegituren
ostopo-efektuak
Problemas de tráfico en la
CN-634 y efectos barrera de
las infraestructuras



Kalitateko turismo-ekipamendu gutxi
eta sektorearen ahultasuna
Escasos equipamientos turísticos de
calidad y debilidad del sector



Hirugarren
adinekoentzako
ekipamendu eskasia
Escasez de
equipamientos para la
tercera edad




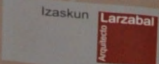
Babes publikoko etxebizitzaren eskaintza urria
Oferta escasa de viviendas de protección pública



Ondare arkeologikoa ez da ez sustatzen,
ezta babesten ere
Falta de promoción y protección del
patrimonio arqueológico

ELGOIBARKO HIRIA ANTOLATZEKO PLAN OROKORRA (Aurrerapena)
PLAN GENERAL DE ORDENACIÓN URBANA DE ELGOIBAR (Avance)

8



a hautemandakoa ercibido

artzeko
uzendu
man eta
tu dira,
Sistema;
orua eta

icipación
ado los
habrá de
ado en los
oductivo;
, suelo y

irrienetako batzuk azaltzen dira:

problemas mas significativos son los

ainazaleko eta lurrazpiko uren kutsadura
minación de aguas superficiales y subterráneas



eraldaketa
sajes naturales



Biztanleen
zaharkitzea
Envejecimiento de
la población

Industria-sektorerako
erabiltzeko moduko lurzoru
Falta de suelo disponible
para el sector industrial

Kalitatezko turismo-ekipamendu gutxi
eta sektorearen ahultasuna
Escasos equipamientos turísticos de
calidad y debilidad del sector



Ondare arkeologikoa ez da ez sustatzen,
ezta babesten ere
Falta de promoción y protección del
patrimonio arqueológico

izaskun Larzabal Injelan, S.L. auzul



Ec.I.A

Ingurumen inpaktua Impacto Ambiental

Lege-euskarria

Ingurumen-inpaktuaren baterako ebaluazio-prozedura arautzen duen uztailaren 22ko 1843/2003 Dekretuak, 3.1. artikuluan ezartzen du HAPOrako prozeduraren aplikazioa honakoa adieraziz: Hiri Antolamendurako Plan Orokorrak eta lurzoru ez-urbanizagarriak eragiten dieten horren aldaketak egongo dira ingurumen-inpaktuaren baterako ebaluazio-prozeduraren menpe.

El Decreto 1843/2003, de 22 de julio, por el que se regula el procedimiento de evaluación conjunta de impacto ambiental, fija la aplicación del procedimiento para el PGOU en su Artículo 3.1, donde se afirma: Serán sometidos al procedimiento de evaluación conjunta de impacto ambiental, los Planes Generales de Ordenación Urbana y sus modificaciones que afecten al suelo no urbanizable.

HAPOran Aurrerapen dokumentuarekin batera, planeamendu-proposamenen iraunkortasuna bermatzen duen Ingurumen Inpaktuaren Baterako Ebaluazioaren Azterlana idatzli da.

De forma paralela al documento de Avance del PGOU, se ha redactado el Estudio de Evaluación Conjunta de Impacto Ambiental, que garantiza la sostenibilidad de las propuestas del planeamiento.

ELGOIBARKO HIRIA ANTOLATZEKO PLAN OROKORRA (Aurrerapena) PLAN GENERAL DE ORDENACIÓN URBANA DE ELGOIBAR (Avance)

10

ELGOIBARKO HIRI ANTOLAMENDURAKO PLAN OROKORRAREN Ingurumen Inpaktuaren Baterako Ebaluazioaren Azterlana

IIBE PROZEDURA / PROCEDIMIENTO DE E.c.I.A.

- Planaren helburu estrategikoak eta helburu horiek lortzeko beharrezkotzat jotzen diren bideak deskribatzea
Descripción de los objetivos estratégicos del plan y de las alternativas consideradas para alcanzar dichos objetivos
- Beste plan eta programa batzuekiko elkarreraginak aztertzea
Análisis de las interacciones con otros planes o programas
- Planak eragina izango duen eremuko ingurumena aztertu, diagnostikatu eta baloratzea
Análisis, diagnóstico y valoración ambiental del ámbito afectado por el plan
- Teknikoki arrazoizkoak diren alternatiben ingurumen-azterlana. Aukeratu den konponbidearen justifikazioa
Examen ambiental de las alternativas técnicamente razonables. Justificación de la solución adoptada
- Planak izan ditzakeen eraginak identifikatu eta baloratzea
Identificación y valoración de impactos de las diferentes actuaciones del plan
- Neurri babesle, zuzentzaile eta konpentsaziozkoen proposamena
Propuesta de medidas protectoras, correctoras y compensatorias
- Planaren eraginak gainbegiratzeko programa
Programa de supervisión de los efectos del plan

8
LABURPEN DOKUMENTUA
DOCUMENTO DE SINTESIS

9
DOKUMENTAZIO GRAFIKOA
DOCUMENTACIÓN GRÁFICA

Conjuntamente habilitado

Ordenación Urbana (Aurrerapena)

ELGOIBARKO HIRIA ANTOLATZEKO PLAN OROKORRA (Aurrerapena)

PLAN GENERAL DE ORDENACIÓN URBANA DE ELGOIBAR (Avance)

Diagnostikoa
Natura eta Kulturaren Ondarea
Patrimonio Natural y Cultural

Diagnostikoa
Ingurumen Sasoialaren eta
Medio Socioekonomikoaren

Diagnostikoa
Ingurumen Sasoialaren eta
Medio Socioekonomikoaren

Ahuleziak
Diagnostiko tekniko eta hautemandakoa
Diagnóstico técnico y percibido

ELGOIBARKO HIRIA ANTOLATZEKO PLAN OROKORRA (Aurrerapena)
PLAN GENERAL DE ORDENACIÓN URBANA DE ELGOIBAR (Avance)

8

8

Ec.I.A
Ingurumen inpaktua
Impacto Ambiental

ELGOIBARKO HIRIA ANTOLATZEKO PLAN OROKORRA (Aurrerapena)
PLAN GENERAL DE ORDENACIÓN URBANA DE ELGOIBAR (Avance)

10

Lege-euskarria

Ingurumen inpaktuen baterako ebaluazio-erregulazioa ezartzen duen 1942/2003 Dekretuak, 2011. artikuluan ezartzen du HAPProsa prozeduraren erregulazioa. Hiri Antolamenduko Plan Orokorrak eta bereko erregulazioak erregulazioaren ingurumen inpaktuen baterako ebaluazio-prozedurari buruzkoak dira.

2011. artikuluan, 1942/2003, de 22 de julio, por el que se regula el procedimiento de evaluación conjunta de impacto ambiental, se le otorga el procedimiento de evaluación conjunta de impacto ambiental, los Planes Generales de Ordenación Urbana y sus modificaciones que afecten al suelo no urbanizable.

HAPProsa Aurrerapena dokumentazioaren batera, planamendu proposamenaren ingurumen inpaktua aztertzen duen Ingurumen Inpaktuen Batzarko Ebaluazioaren Ateraketa (E.I.A.) da.

De forma paralela al documento de Avance del PGOU, se ha redactado el Estudio de Evaluación Conjunta de Impacto Ambiental, que garantiza la sostenibilidad de las propuestas del planamendu.

IIBE PROZEDURA / PROCEDIMIENTO DE E.c.I.A.

- 1 Planaren helburu estrategikoa eta helburu bereziak zehaztu behar direla jakin behar da.
- 2 Beste plan eta programa batzuekin elkarrekin aztertzea. Análisis de las interacciones con otros planes y programas.
- 3 Planak eragina izango duen ingurumen inpaktua aztertzea, diagnostikoa eta balorazioa. Análisis, diagnóstico y valoración ambiental del ámbito afectado por el plan.
- 4 Teknikoki arrazionalak diren alternatibak ingurumen inpaktua aztertzea. Análisis de las alternativas técnicamente justificadas. Examen ambiental de las alternativas técnicamente justificadas.
- 5 Planak izan ditzakeen eragina identifikatu eta baloratu. Identificación y valoración de impactos de las diferentes actuaciones del plan.
- 6 Neuri babeste, zuzentze eta konpentsazioen proposamenak. Propuesta de medidas protectoras, correctoras y compensatorias.
- 7 Planaren eragina gainbegiratzeko programa. Programa de supervisión de los efectos del plan.
- 8 LABURPEN LORTZEA / DOCUMENTO DE SÍNTESIS
- 9 DOKUMENTAZIO GRAFIKOA / DOCUMENTACIÓN GRÁFICA

10

ELGOIBARKO HIRIA ANTOLATZEKO PLAN OROKORRA (Aurrerapena)
PLAN GENERAL DE ORDENACIÓN URBANA DE ELGOIBAR (Avance)

FORMAZIO PLANO ORIENTATZAILEA: AUKERA DESBERDINETAN PROPOSATUTAKO EKINTZA BEREZI DESBERDINAK
PLANO ORIENTATIVO INFORMATIVO: DISTINTAS ACTUACIONES SINGULARES PROPUESTAS EN LAS ALTERNATIVAS

2

ELGOIBARKO HIRIA ANTOLATZEKO PLAN OROKORRA (Aurrerapena)
PLAN GENERAL DE ORDENACIÓN URBANA DE ELGOIBAR (Avance)

Diagnostikoa
Ingurune Fisiko Abiotikoa
Medio Físico Abiótico

Ekologia

Lekua

Abiotikoa

Ekologia

3

ELGOIBARKO HIRIA ANTOLATZEKO PLAN OROKORRA (Aurrerapena)
PLAN GENERAL DE ORDENACIÓN URBANA DE ELGOIBAR (Avance)

Diagnostikoa
Ingurune Fisiko Biotikoa
Medio Físico Biótico

Lekua

Biotikoa

Abiotikoa

4

ELGOIBARKO HIRIA ANTOLATZEKO PLAN OROKORRA (Aurrerapena)
PLAN GENERAL DE ORDENACIÓN URBANA DE ELGOIBAR (Avance)

Diagnostikoa
Natura eta Kultura Ondarea
Patrimonio Natural y Cultural

Natura

Kultura

Avance

ANCHUSTEGUI
 CERAFAICAS